

CERERE
pentru afișarea ofertei de vânzare a terenului

Județul/localitatea	Nr. unic de înregistrare al ofertei de vânzare din Registrul de evidență
Primăria comunei Vultureni	Nr. 27 din 27/06/2022 (zi/lună/an) (*)
Numele și prenumele funcționarului primăriei care primește cererea: Borz Daniela	Semnătura funcționarului care primește oferta de vânzare

Stimată doamnă primar/Stimate domnule primar,

I.1. (*) Subsemnatul/Subsemnata, Muresan Simion CN

România, telefon 0749041172, fax, e-mail,
starea civilă casatorit,

3. (**) reședința în România (dacă este cazul):

localitatea, str. nr., bl., sc., et., ap., județul/sectorul, codul poștal, telefon, fax, e-mail

4. (***) Prin(numele și prenumele)....., CNP/CIF, în calitate de, conform, localitatea, str. nr., bl., sc., et., ap., județul/sectorul, codul poștal, telefon, fax, e-mail,

având în vedere dispozițiile Legii nr. 17/2014 privind unele măsuri de reglementare a vânzării terenurilor agricole situate în extravilan și de modificare a Legii nr. 268/2001 privind privatizarea societăților ce dețin în administrare terenuri proprietate publică și privată a statului cu destinație agricolă și înființarea Agenției Domeniilor Statului, cu modificările și completările ulterioare, solicit prin prezenta cerere afișarea ofertei de vânzare anexată, în termenul prevăzut de Legea nr. 17/2014, cu modificările și completările ulterioare.

Am cunoștință despre existența următorilor preemptori pentru exercitarea dreptului de preempțiune asupra ofertei mele de vânzare:

preemptori de rang I: coproprietarii, rudele de gradul I, soții, rudele și afinii până la gradul al treilea inclusiv

preemptori de rang II: proprietarii investițiilor agricole pentru culturile de pomi, viță-de-vie, hamei, irigații exclusiv private și/sau arendași. În cazul în care pe terenurile supuse vânzării se află investiții agricole pentru culturile de pomi, viță-de-vie, hamei și pentru irigații, prioritate la cumpărarea acestor terenuri au proprietarii acestor investiții

preemptori de rang III: proprietarii și/sau arendașii terenurilor agricole vecine cu terenul supus vânzării, cu respectarea dispozițiilor prevăzute la art. 4 alin. (2) și (4) din Legea nr. 17/2014, cu modificările și completările ulterioare,

preemptori de rang IV: tinerii fermieri

preemptori de rang V: Academia de Științe Agricole și Silvicultură „Gheorghe Ionescu-Șișești” și unitățile de cercetare-dezvoltare din domeniile agriculturii, silviculturii și industriei alimentare, organizate și reglementate prin Legea nr. 45/2009 privind organizarea și funcționarea Academiei de Științe Agricole și Silvicultură „Gheorghe Ionescu-Șișești” și a sistemului de cercetare-dezvoltare din domeniile agriculturii, silviculturii și industriei alimentare, cu modificările și completările ulterioare, precum și instituțiile de învățământ cu profil agricol, în scopul cumpărării terenurilor agricole situate în extravilan cu destinația strict necesară cercetării agricole, aflate în vecinătatea loturilor existente în patrimoniul acestora

preemptori de rang VI: persoane fizice cu domiciliul/reședința situat/situată în unitățile administrativ-teritoriale unde este amplasat terenul sau în unitățile administrativ-teritoriale vecine

preemptori de rang VII: statul român, prin Agenția Domeniilor Statului

Declar că sunt proprietar al terenului în suprafață de ha situat în extravilanul localității, identificat cu număr cadastral, înscris în cartea funciară nr. a localității care face obiectul ofertei de vânzare.

Declar că:

- terenul face obiectul unor litigii sau a unei proceduri de executare silită: Da Nu ;
- terenul este grevat de sarcini: Da Nu ;
- am cunoștință și am respectat prevederile art. 4 alin. (6) din Legea nr. 17/2014, cu modificările și completările ulterioare, cu privire la înstrăinarea terenurilor agricole situate în extravilan pe care sunt situri arheologice clasate.

În susținerea cererii, depun următoarele acte doveditoare:

1

2

Cunoscând că falsul în declarații se pedepsește conform Legii nr. 286/2009 privind Codul penal, cu modificările și completările ulterioare, declar că datele sunt reale, corecte și complete.

Vânzător/Împuternicit,

.....
(numele și prenumele în clar)

Semnătura

Data .. 23.06.2022

NOTE:

- Câmpurile notate cu (*) sunt obligatoriu de completat.
- Câmpurile notate cu (**) se completează de către cetățenii unui stat membru al Uniunii Europene, ai statelor care sunt parte la Acordul privind Spațiul Economic European (ASEE) sau ai Confederației Elvețiene.
- Câmpurile notate cu (*) se completează de către proprietar.
- Câmpurile notate cu (***) se completează de către împuternicit. În acest caz, prezintă documentele doveditoare a calității de împuternicit.

11. 27/29.06.2022

ANEXA Nr. 1B la normele metodologice

OFERTA DE VANZARE TEREN

1. (*) Subsemnatul/Subsemnata, Muresan Simion, CNP

î

l

s

j

telefon 0749044172, fax, e-mail
starea civilă casatorit

3. (**) reședința în România (dacă este cazul): localitatea, str.
nr., bl., sc., et., ap., județul/sectorul, codul poștal
telefon, fax, e-mail

4. (***) Prin (numele și prenumele)
CNP/CIF în calitate de
conform
localitatea, str. nr., bl., sc., et.
ap., județul/sectorul, codul poștal, telefon
fax, e-mail

vand teren agricol situat in extravilan, in suprafata de 1400 mp (ha) la pretul de (*) 6,79/ mp (lei)

Condițiile de vânzare²⁾ sunt următoarele:

Date privind identificarea terenului

Specificare	Informatii privind amplasamentul terenului						Categoria de folosinta ³⁾ (**)	Observatii
	Orasul/Comuna/ Judetul (*)	Suprafata (ha) (*) (mp)	Numar cadastral (**)	Numar de carte funciara (**)	Numar tarla/lot (**)	Numar parcela (**)		
Se completeaza de catre vanzator.	Vultureni/Cluj	1400	62378	6238	27	143	arabil	
Verificat primarie ⁴⁾								

Vanzator/Imputernicit,
MURESAN Simion
(numele și prenumele în clar)
Semnatura

Data: 29.06.2022

Cunoscand ca falsul in declaratii se pedepseste conform Legii nr. 286/2009 privind Codul penal, cu modificarile si completarile ulterioare, declar ca datele sunt reale, corecte si complete.

¹⁾ Se completeaza numele si prenumele proprietarului terenului.

²⁾ Se va completa in cifre si litere.

³⁾ Se completeaza categoria de folosinta a terenurilor agricole situate in extravilan conform art. 2 din Legea fondului funciar nr. 18/1991, republicata, cu modificarile si completarile ulterioare.

⁴⁾ Se completeaza cu "X" rubricile in care informatiile pot fi comparate cu datele din Registrul agricol, evidentele fiscale, evidentele de stare civila, altele asemenea.

NOTE:

- Campurile notate cu (*) sunt obligatoriu de completat.

- Campurile notate cu (**) se completeaza in cazul in care sunt cunoscute informatiile.



Oficiul de Cadastru și Publicitate Imobiliară CLUJ
Biroul de Cadastru și Publicitate Imobiliară Gherla

EXTRAS DE CARTE FUNCİARĂ PENTRU INFORMARE

Carte Funciară Nr. 62378 Vultureni

Nr. cerere	17880
Ziua	21
Luna	06
Anul	2022

Cod verificare
100116692397



A. Partea I. Descrierea imobilului

TEREN Extravilan

Adresa: Jud. Cluj

Nr. Crt	Nr. cadastral Nr. topografic	Suprafața* (mp)	Observații / Referințe
A1	62378	1.400	Teren neimprejmuit; tarlăua 27/1 din titlul de proprietate este in realitate tarlăua 27

B. Partea II. Proprietari și acte

Înscrieri privitoare la dreptul de proprietate și alte drepturi reale		Referințe
31195 / 18/12/2019		
Registrul Cadastral al Imobilelor (UAT Vultureni); Act Normativ Ig.7/1996 emis de Parlamentul Romaniei;		
B1	Se înființeaza cartea funciara a imobilului 62378 ca urmare a finalizarii înregistrării sistematice. Imobilul se găsește în registrul cadastral al imobilelor sub numărul 9442.	A1
11987 / 20/04/2022		
Act Notarial nr. 147/2022, din 20/04/2022 emis de Iliescu Dorina Gabriela;		
B3	Intabulare, drept de PROPRIETATE- cu titlu de moștenire, dobândit prin Succesiune, cota actuala 1/1 1) MUREȘAN SIMION, bun propriu	A1

C. Partea III. SARCINI .

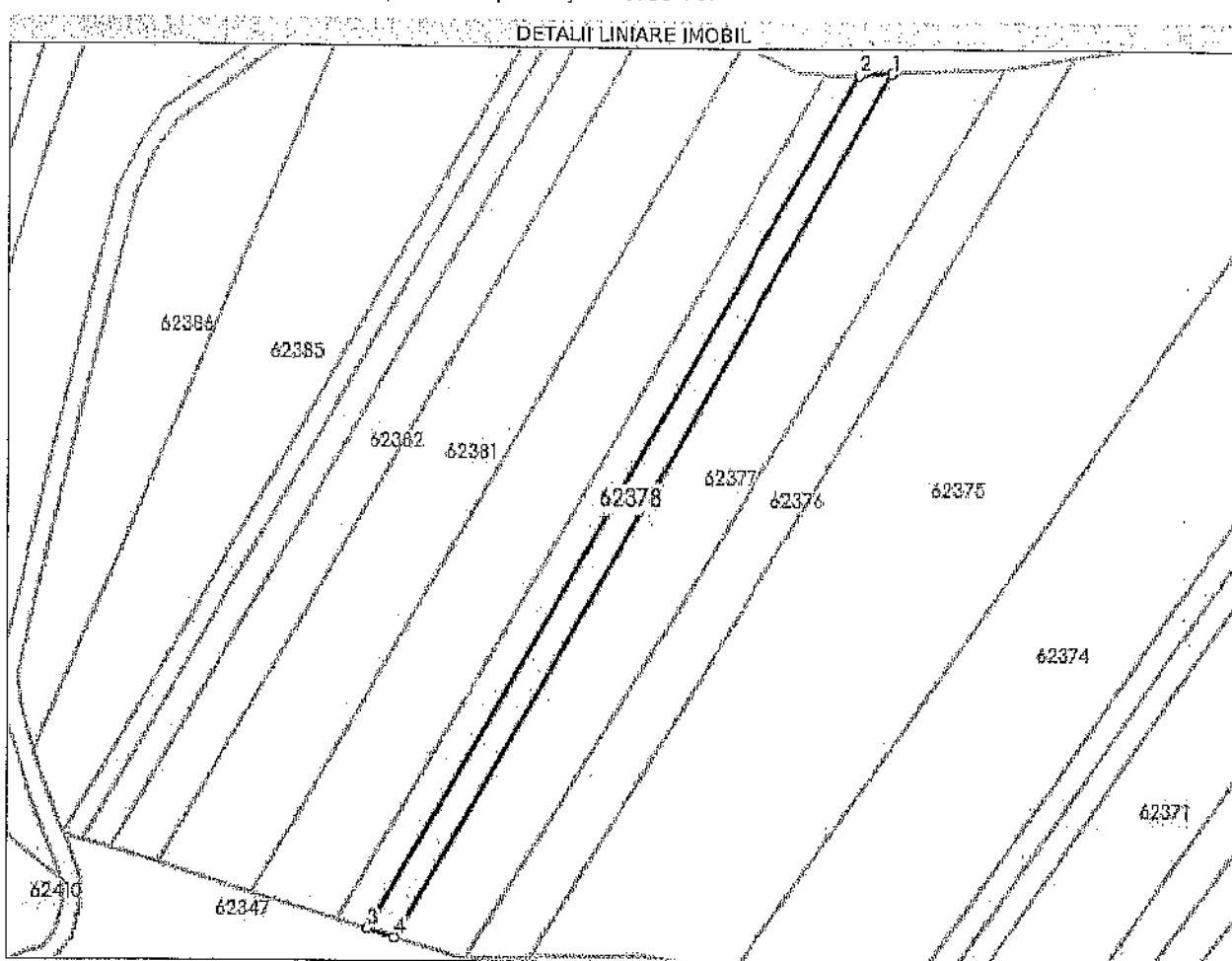
Inscrieri privind dezmembrămintele dreptului de proprietate, drepturi reale de garanție și sarcini	Referințe
NU SUNT	

Anexa Nr. 1 La Partea I

Teren

Nr cadastral	Suprafața (mp)*	Observații / Referințe
62378	1.400	tarlaua 27/1 din titlul de proprietate este in realitate tarlaua 27

* Suprafața este determinată în planul de proiecție Stereo 70.



Date referitoare la teren

Nr. Crt	Categorie folosință	Intra vilan	Suprafața (mp)	Tarla	Parcelă	Nr. topo	Observații / Referințe
1	arabil	NU	1.400	27	143	-	

Lungime Segmente

1) Valorile lungimilor segmentelor sunt obținute din proiecție în plan.

Punct început	X / Y	Punct sfârșit	X / Y	Lungime segment (m)
1	386.955,001 606.957,85	2	386.947,482 606.957,54	7.525
2	386.947,482 606.957,54	3	386.836,25 606.767,822	219.922
3	386.836,25 606.767,822	4	386.842,477 606.765,929	6.508
4	386.842,477 606.765,929	1	386.955,001 606.957,85	222.475

- ** Lungimile segmentelor sunt determinate în planul de proiecție Stereo 70 și sunt rotunjite la 1 milimetru.
- *** Distanța dintre puncte este formată din segmente cumulate ce sunt mai mici decât valoarea 1 milimetru.

Extrasul de carte funciară generat prin sistemul informatic integrat al ANCPI conține informațiile din cartea funciară active la data generării. Acesta este valabil în condițiile prevăzute de art. 7 din Legea nr. 455/2001, coroborat cu art. 3 din O.U.G. nr. 41/2016, exclusiv în mediul electronic, pentru activități și procese administrative prevăzute de legislația în vigoare. Valabilitatea poate fi extinsă și în forma fizică a documentului, fără semnătură olografă, cu acceptul expres sau procedural al instituției publice ori entității care a solicitat prezentarea acestui extras.

Verificarea corectitudinii și realității informațiilor conținute de document se poate face la adresa www.ancpi.ro/verificare, folosind codul de verificare online disponibil în antet. Codul de verificare este valabil 30 de zile calendaristice de la momentul generării documentului.

Data și ora generării,

21/06/2022, 10:24

LISTA
preemptorilor in vederea exercitarii dreptului de preemtiune asupra
ofertei de vanzare in ordinea rangului de preferinta

Judetul (*) CLUJ	Registrul de evidenta
Unitatea administrativ-teritoriala (*) Comuna Vultureni	Nr. 27 din 29.06.2022 (*)

LISTA
preemptorilor in vederea exercitarii dreptului de preemtiune asupra ofertei
de vanzare in ordinea rangului de preferinta

Ca urmare a inregistrarii Ofertei de vanzare nr. 27 din 29.06.2022 depusă de Mureșan Simion, pe baza evidentelor detinute la nivelul primariei si a informatiilor cuprinse in oferta de vanzare au fost identificati urmatorii preemptori:

1. preemptori de rang I: coproprietarii, rudele de gradul I, sotii, rudele si afinii pana la gradul al treilea inclusiv

Nr. crt.	Nume si prenume persoana fizica/Denumire persoana/persoane juridica/juridice, asociatii si alte entitati fara personalitate juridica, precum si persoane juridice care nu se inregistreaza in registrul comertului	Adresa domiciliu/resedinta/sediu
1.	coproprietarii, rudele de gradul I, sotii, rudele si afinii pana la gradul al treilea inclusiv	Nu detinem informatii

2. preemptori de rang II: proprietarii investitiilor agricole pentru culturile de pomi, vita-de-vie, hamei, irigatii exclusiv private si/sau arendasii. In cazul in care pe terenurile supuse vanzarii se afla investitiile agricole pentru culturile de pomi, vita-de-vie, hamei si pentru irigatii, prioritate la cumpararea acestor terenuri au proprietarii acestor investitii.

Nr. crt.	Nume si prenume persoana fizica/Denumire persoana/persoane juridica/juridice, asociatii si alte entitati fara personalitate juridica, precum si persoane juridice care nu se inregistreaza in registrul comertului	Adresa domiciliu/resedinta/sediu
1.	nu detinem informatii despre existenta eventualilor preemptori de rang II	

3. preemptori de rang III: proprietarii si/sau arendasii terenurilor agricole vecine cu terenul supus vanzarii, cu respectarea dispozitiilor prevazute la art. 4 alin. (2) si (4) din Legea nr. 17/2014, cu modificarile si completarile ulterioare

Nr. crt.	Nume si prenume persoana fizica/Denumire persoana/persoane juridica/juridice, asociatii si alte entitati fara personalitate juridica, precum si persoane juridice care nu se inregistreaza in registrul comertului	Adresa domiciliu/resedinta/sediu
1.	Nu cunoastem datele de identificare ale tuturor proprietarilor si/sau arendasilor terenurilor agricole vecine cu terenul supus vanzarii	nu detinem informatii
2.	Proprietarii si/sau arendasii terenurilor agricole vecine inscrise in Titlul de proprietate Proprietarii si/sau arendasii terenurilor agricole vecine cu terenul	

supus vanzarii inregistrati in Cartile funciare nr.62379, 62377, 62347, 62398 Vultureni	
---	--

4. preemptori de rang IV: tinerii fermieri

Nr. crt.	Nume si prenume persoana fizica/alte entitati fara personalitate juridica, precum si persoane juridice care nu se inregistreaza in registrul comertului	Adresa domiciliu/resedinta/sediu
1.	Tinerii fermieri -nu cunoastem datele de identificare ale tinerilor fermieri	Teritoriul national

5. preemptori de rang V: Academia de Stiinte Agricole si Silvice "Gheorghe Ionescu-Sisesti" si unitatile de cercetare-dezvoltare din domeniile agriculturii, silviculturii si industriei alimentare, organizate si reglementate prin Legea nr. 45/2009 privind organizarea si functionarea Academiei de Stiinte Agricole si Silvice "Gheorghe Ionescu-Sisesti" si a sistemului de cercetare- dezvoltare din domeniile agriculturii, silviculturii si industriei alimentare, cu modificarile si completarile ulterioare, precum si institutiile de invatamant cu profil agricol, in scopul cumpararii terenurilor agricole situate in extravilan cu destinatia strict necesara cercetarii agricole, aflate in vecinatatea loturilor existente in patrimoniul acestora

Nr. crt.	Denumire persoana/persoane juridica/juridice, asociatii si alte entitati fara personalitate juridica, precum si persoane juridice care nu se inregistreaza in registrul comertului	Adresa domiciliu/resedinta/sediu
1.	-	

6. preemptori de rang VI: persoane fizice cu domiciliul/resedinta situat/situata in unitatile administrativ-teritoriale unde este amplasat terenul sau in unitatile administrativ-teritoriale vecine

Nr. crt.	Nume si prenume persoana fizica/Denumire persoana/persoane juridica/juridice, asociatii si alte entitati fara personalitate juridica, precum si persoane juridice care nu se inregistreaza in registrul comertului	Adresa domiciliu/resedinta/sediu
1.	Toate persoanele fizice cu domiciliul/resedinta situat/situata in comuna Vultureni sau in unitatile administrativ-teritoriale vecine	

7. preemptori de rang VII: statul roman, prin Agentia Domeniilor Statului

Nr. crt.	Denumire persoana/persoane juridica/juridice, asociatii si alte entitati fara personalitate juridica, precum si persoane juridice care nu se inregistreaza in registrul comertului	Adresa domiciliu/resedinta/sediu
1.	Statul roman, prin Agentia Domeniilor Statului	Str. Stirbei Voda nr.43, sector 1, Bucuresti

Primar,
Ing. Mureşan Eugen




Secretar general,
Jr. Borz Daniela.



NOTA: Campurile notate cu (*) sunt obligatoriu de completat

NOTIFICARE PREEMPTORI

Judetul (*) CLUJ	Registrul de evidenta
Unitatea administrativ-teritoriala (*) Comuna Vultureni	Nr. 27 din 29.06.2022 (*)

In temeiul art. 6 alin. (6) din Legea nr. 17/2014 privind unele masuri de reglementare a vanzarii terenurilor agricole situate in extravilan si de modificare a Legii nr. 268/2001 privind privatizarea societatilor ce detin in administrare terenuri proprietate publica si privata a statului cu destinatie agricola si infiintarea Agentiei Domeniilor Statului, cu modificarile si completarile ulterioare, prin prezenta se aduce la cunostinta preemtorilor:

preemptori de rang I: coproprietarii, rudele de gradul I, sotii, rudele si afinii pana la gradul al treilea inclusiv

Nr. crt.	Nume si prenume persoana fizica/Denumire persoana/persoane juridica/juridice, asociatii si alte entitati fara personalitate juridica, precum si persoane juridice care nu se inregistreaza in registrul comertului	Adresa domiciliu/resedinta/sediu
1.	coproprietarii, rudele de gradul I, sotii, rudele si afinii pana la gradul al treilea inclusiv	Nu detinem informatii

Oferta de vanzare nr. 27 din data de 29.06.2022, depusa de MUREȘAN SIMION privind terenul agricol situat in extravilan, in suprafata de 1400 mp, nr. Cadastral 62378, nr. carte funciara 62378 Vultureni, nr. Tarla 27 nr. Parcela 143, categorie de folosinta arabil, la pretul de 4,79 LEI/MP, afisata la sediul Primariei comunei Vultureni, judetul Cluj.

Avand in vedere ca nu se cunosc toate datele preemtorilor, iar acestia nu pot fi contactati, prezenta notificare s-a afisat azi, 29.06.2022 la sediul Primariei comunei Vultureni, judetul Cluj.

Primar,
Ing. Mureșan Eugen




Secretar general,
Jr. Borz Daniela.



NOTE:

- Campurile notate cu (*) sunt obligatoriu de completat.
- Campurile notate cu (**) se completeaza cu numarul din registrul comertului sau cu numarul din Registrul asociatiilor si fundatiilor.
- Notificarea se emite pentru fiecare preemptor mentionat in lista preemptorilor.

NOTIFICARE PREEMPTORI

Judetul (*) CLUJ	Registrul de evidenta
Unitatea administrativ-teritoriala (*) Comuna Vultureni	Nr. 27 din 29.06.2022 (*)

In temeiul art. 6 alin. (6) din Legea nr. 17/2014 privind unele masuri de reglementare a vanzarii terenurilor agricole situate in extravilan si de modificare a Legii nr. 268/2001 privind privatizarea societatilor ce detin in administrare terenuri proprietate publica si privata a statului cu destinatie agricola si infiintarea Agentiei Domeniilor Statului, cu modificarile si completarile ulterioare, prin prezenta se aduce la cunostinta preemtorilor:


Preemptori de rang III: proprietarii si/sau arendasii terenurilor agricole vecine cu terenul supus vanzarii, cu respectarea dispozitiilor prevazute la art. 4 alin. (2) si (4) din Legea nr. 17/2014, cu modificarile si completarile ulterioare

Nr. crt.	Nume si prenume persoana fizica/Denumire persoana/persoane juridica/juridice, asociatii si alte entitati fara personalitate juridica, precum si persoane juridice care nu se inregistreaza in registrul comertului	Adresa domiciliu/resedinta/sediu
1.	Proprietarii terenurilor agricole vecine inscrise in Titlul de proprietate Proprietarii si/sau arendasii terenurilor agricole vecine cu terenul supus vanzarii inscrisi in Cartile funciare nr. 62379, 62377, 62347, 62398 Vultureni	Nu detinem informatii

Oferta de vanzare nr. 27 din data de 29.06.2022, depusa de MUREȘAN SIMION privind terenul agricol situat in extravilan, in suprafata de 1400 mp, nr. Cadastral 62378, nr. carte funciara 62378 Vultureni, nr. Tarla 27 nr. Parcela 143, categorie de folosinta arabil, la pretul de 4,79 LEI/MP, afisata la sediul Primariei comunei Vultureni, judetul Cluj.

Avand in vedere ca nu se cunosc toate datele preemtorilor, iar acestia nu pot fi contactati, prezenta notificare s-a afisat azi, 29.06.2022 la sediul Primariei comunei Vultureni, judetul Cluj.

Primar,
Ing. Mureșan Eugen




Secretar general,
Jr. Borz Daniela.



NOTE:

- Campurile notate cu (*) sunt obligatoriu de completat.
- Campurile notate cu (**) se completeaza cu numarul din registrul comertului sau cu numarul din Registrul asociatiilor si fundatiilor.
- Notificarea se emite pentru fiecare preemptor mentionat in lista preemptorilor.

NOTIFICARE PREEMPTORI

Judetul (*) CLUJ	Registrul de evidenta
Unitatea administrativ-teritoriala (*) Comuna Vultureni	Nr. 27 din 29.06.2022 (*)

In temeiul art. 6 alin. (6) din Legea nr. 17/2014 privind unele masuri de reglementare a vanzarii terenurilor agricole situate in extravilan si de modificare a Legii nr. 268/2001 privind privatizarea societatilor ce detin in administrare terenuri proprietate publica si privata a statului cu destinatie agricola si infiintarea Agentiei Domeniilor Statului, cu modificarile si completarile ulterioare, prin prezenta se aduce la cunostinta preemtorilor:


preemptori de rang IV: tinerii fermieri

Nr. crt.	Nume si prenume persoana fizica/alte entitati fara personalitate juridica, precum si persoane juridice care nu se inregistreaza in registrul comertului	Adresa domiciliu/resedinta/sediu
1.	Tinerii fermieri -nu cunoastem datele de identificare ale tinerilor fermieri	Teritoriul national

Oferta de vanzare nr. 27 din data de 29.06.2022, depusa de MUREȘAN SIMION privind terenul agricol situat in extravilan, in suprafata de 1400 mp, nr. Cadastral 62378, nr. carte funciara 62378 Vultureni, nr. Tarla 27 nr. Parcela 143, categorie de folosinta arabil, la pretul de 4,79 LEI/MP, afisata la sediul Primariei comunei Vultureni, judetul Cluj.

Avand in vedere ca nu se cunosc toate datele preemtorilor, iar acestia nu pot fi contactati, prezenta notificare s-a afisat azi, 29.06.2022 la sediul Primariei comunei Vultureni, judetul Cluj.

Primar,
Ing. Mureșan Eugen




Secretar general,
Jr. Borz Daniela.



NOTE:

- Campurile notate cu (*) sunt obligatoriu de completat.
- Campurile notate cu (**) se completeaza cu numarul din registrul comertului sau cu numarul din Registrul asociatiilor si fundatiilor.
- Notificarea se emite pentru fiecare preemptor mentionat in lista preemptorilor.

NOTIFICARE PREEMPTORI

Judetul (*) CLUJ	Registrul de evidenta
Unitatea administrativ-teritoriala (*) Comuna Vultureni	Nr. 27 din 29.06.2022 (*)

In temeiul art. 6 alin. (6) din Legea nr. 17/2014 privind unele masuri de reglementare a vanzarii terenurilor agricole situate in extravilan si de modificare a Legii nr. 268/2001 privind privatizarea societatilor ce detin in administrare terenuri proprietate publica si privata a statului cu destinatie agricola si infiintarea Agentiei Domeniilor Statului, cu modificarile si completarile ulterioare, prin prezenta se aduce la cunostinta preemtorilor:

preemptori de rang VI: persoane fizice cu domiciliul/resedinta situat/situata in unitatile administrativ-teritoriale unde este amplasat terenul sau in unitatile administrativ-teritoriale vecine

Nr. crt.	Nume si prenume persoana fizica/Denumire persoana/persoane juridica/juridice, asociatii si alte entitati fara personalitate juridica, precum si persoane juridice care nu se inregistreaza in registrul comertului	Adresa domiciliu/resedinta/sediu
1.	Toate persoanele fizice cu domiciliul/resedinta situat/situata in comuna Vultureni sau in unitatile administrativ-teritoriale vecine	comuna Vultureni sau in unitatile administrativ-teritoriale vecine

Oferta de vanzare nr. 27 din data de 29.06.2022, depusa de MUREȘAN SIMION privind terenul agricol situat in extravilan, in suprafata de 1400 mp, nr. Cadastral 62378, nr. carte funciara 62378 Vultureni, nr. Tarla 27 nr. Parcela 143, categorie de folosinta arabil, la pretul de 4,79 LEI/MP, afisata la sediul Primariei comunei Vultureni, judetul Cluj.

Avand in vedere ca nu se cunosc toate datele preemtorilor, iar acestia nu pot fi contactati, prezenta notificare s-a afisat azi, 29.06.2022 la sediul Primariei comunei Vultureni, judetul Cluj.

Primar,
Ing. Mureșan Eugen



Secretar general,
Jr. Borz Daniela.

NOTE:

- Campurile notate cu (*) sunt obligatoriu de completat.
- Campurile notate cu (**) se completeaza cu numarul din registrul comertului sau cu numarul din Registrul asociatiilor si fundatiilor.
- Notificarea se emite pentru fiecare preemptor mentionat in lista preemptorilor.

NOTIFICARE PREEMPTORI

Judetul (*) CLUJ	Registrul de evidenta
Unitatea administrativ-teritoriala (*) Comuna Vultureni	Nr. 27 din 29.06.2022 (*)


In temeiul art. 6 alin. (6) din Legea nr. 17/2014 privind unele masuri de reglementare a vanzarii terenurilor agricole situate in extravilan si de modificare a Legii nr. 268/2001 privind privatizarea societatilor ce detin in administrare terenuri proprietate publica si privata a statului cu destinatie agricola si infiintarea Agentiei Domeniilor Statului, cu modificarile si completarile ulterioare, prin prezenta se aduce la cunostinta preemtorilor:

preemptori de rang VII: statul roman, prin Agentia Domeniilor Statului

Nr. crt.	Denumire persoana/persoane juridica/juridice, asociatii si alte entitati fara personalitate juridica, precum si persoane juridice care nu se inregistreaza in registrul comertului	Adresa domiciliu/resedinta/sediu
1.	Statul roman, prin Agentia Domeniilor Statului	Str. Stirbei Voda nr.43, sector 1, Bucuresti

Oferta de vanzare nr. 27 din data de 29.06.2022, depusa de MUREȘAN SIMION privind terenul agricol situat in extravilan, in suprafata de 1400 mp, nr. Cadastral 62378, nr. carte funciara 62378 Vultureni, nr. Tarla 27 nr. Parcela 143, categorie de folosinta arabil, la pretul de 4,79 LEI/MP, afisata la sediul Primariei comunei Vultureni, judetul Cluj.

Primar,
Ing. Muresan Eugen




Secretar general,
Jr. Borz Daniela.



NOTE:

- Campurile notate cu (*) sunt obligatoriu de completat.
- Campurile notate cu (**) se completeaza cu numarul din registrul comertului sau cu numarul din Registrul asociatiilor si fundatiilor.
- Notificarea se emite pentru fiecare preemptor mentionat in lista preemptorilor.

ROMÂNIA

JUDEȚUL CLUJ

PRIMĂRIA COMUNEI VULTURENI

NR.27/29.06.2022


PROCES – VERBAL DE AFISARE A LISTEI PREEMTORILOR

Azi, data de 29.06.2022 am procedat la afișarea Listei preemtorilor in vederea exercitarii dreptului de preemtiune asupra ofertei de vanzare in ordinea rangului de preferinta, ca urmare a inregistrarii **Ofertei de vanzare nr. 27 din data de 29.06.2022, depusa de MUREȘAN SIMION** privind terenul agricol situat in extravilan, in suprafata de 1400 mp, nr. Cadastral 62378, nr. carte funciara 62378 Vultureni, nr. Tarla 27 nr. Parcela 143, categorie de folosinta arabil, la pretul de 4,79 LEI/MP, afisata la sediul Primariei comunei Vultureni, judetul Cluj.

Drept pentru care s-a incheiat prezentul proces – verbal.

Primar,

Ing.MURESAN EUGEN



Secretar general

Jr.BORZ DANIELA.



ROMÂNIA

JUDEȚUL CLUJ

PRIMĂRIA COMUNEI VULTURENI

NR.27/29.06.2022

PROCES – VERBAL DE AFISARE A NOTIFICĂRILOR PREEMTORILOR


Azi, data de 29.06.2022 am procedat la afișarea notificărilor preemtorilor, titulari ai dreptului de preemțiune care nu pot fi contactati, în vederea exercitării dreptului de preemțiune asupra ofertei de vanzare în ordinea rangului de preferință, ca urmare a înregistrării Ofertei de vanzare nr. 27 din data de 29.06.2022, depusa de MUREȘAN SIMION privind terenul agricol situat în extravilan, în suprafața de 1400 mp, nr. Cadastral 62378, nr. carte funciara 62378 Vultureni, nr. Tarla 27 nr. Parcela 143, categorie de folosință arabil, la prețul de 4,79 LEI/MP, afișata la sediul Primăriei comunei Vultureni, județul Cluj.

Notificările au fost afișate la Avizierul din cadrul sediului Primăriei comunei Vultureni, județul Cluj.

Drept pentru care s-a încheiat prezentul proces – verbal.

Primar,

Ing.MUREȘAN EUGEN



Secretar general

Jr.BORZ DANIELA.



ROMÂNIA

JUDEȚUL CLUJ

PRIMĂRIA COMUNEI VULTURENI

NR.27/29.06.2022

PROCES – VERBAL DE AFISARE A OFERTEI DE VANZARE A TERENULUI

Azi, data de 29.06.2022 am procedat la afișarea Ofertei de vanzare nr. 27 din data de 29.06.2022, depusa de MUREȘAN SIMION privind terenul agricol situat in extravilan, in suprafata de 1400 mp, nr. Cadastral 62378, nr. carte funciara 62378 Vultureni, nr. Tarla 27 nr. Parcela 143, categorie de folosinta arabil, la pretul de 4,79 LEI/MP, afisata la sediul Primariei comunei Vultureni, judetul Cluj.

Oferta de vanzare a terenului agricol s-a afișat la Avizierul din cadrul sediului Primăriei comunei Vultureni, judetul Cluj.

Drept pentru care s-a incheiat prezentul proces – verbal.

Primar,

Ing.MURESAN EUGEN



Secretar general

Jr.BORZ DANIELA.

